


**Amt für Wirtschaft und Tourismus Graubünden**  
**Uffizi per economia e turissem dal Grischun**  
**Ufficio dell'economia e del turismo dei Grigioni**

**Statistik und Register**

Quelle: BFS (STATPOP)

**Ständige Wohnbevölkerung per 31.12.2019: Eckwerte (106 Gemeinden)**

	Total		
	Total	Mann	Frau
<b>GRAUBÜNDEN</b>	<b>199'021</b>	<b>99'707</b>	<b>99'314</b>
<b>Albula</b>	<b>8'054</b>	<b>4'135</b>	<b>3'919</b>
Vaz/Obervaz	2'786	1'419	1'367
Lantsch/Lenz	539	275	264
Schmitten	221	124	97
Albula/Alvra	1'283	655	628
Surses	2'327	1'201	1'126
Bergün Filisur	898	461	437
<b>Bernina</b>	<b>4'613</b>	<b>2'311</b>	<b>2'302</b>
Brusio	1'120	584	536
Poschiavo	3'493	1'727	1'766
<b>Engiadina Bassa/Val Müstair</b>	<b>9'197</b>	<b>4'598</b>	<b>4'599</b>
Zernez	1'523	779	744
Samnaun	772	402	370
Scuol	4'624	2'296	2'328
Valsot	841	425	416
Val Müstair	1'437	696	741
<b>Imboden</b>	<b>21'293</b>	<b>10'716</b>	<b>10'577</b>
Bonaduz	3'467	1'705	1'762
Domat/Ems	8'132	4'106	4'026
Rhäzüns	1'557	796	761
Felsberg	2'589	1'293	1'296
Flims	2'912	1'484	1'428
Tamins	1'222	623	599
Trin	1'414	709	705
<b>Landquart</b>	<b>25'402</b>	<b>12'723</b>	<b>12'679</b>
Trimmis	3'310	1'691	1'619
Untervaz	2'521	1'260	1'261
Zizers	3'490	1'739	1'751
Fläsch	835	422	413
Jenins	895	457	438
Maienfeld	3'006	1'482	1'524
Malans	2'419	1'206	1'213
Landquart	8'926	4'466	4'460




**Amt für Wirtschaft und Tourismus Graubünden**  
**Uffizi per economia e turissem dal Grischun**  
**Ufficio dell'economia e del turismo dei Grigioni**

**Statistik und Register**

Quelle: BFS (STATPOP)

**Ständige Wohnbevölkerung per 31.12.2019: Eckwerte (106 Gemeinden)**

<b>Maloja</b>	<b>18'184</b>	<b>9'081</b>	<b>9'103</b>
Bever	607	305	302
Celerina/Schlarigna	1'502	733	769
Madulain	207	104	103
Pontresina	2'147	1'057	1'090
La Punt-Chamues-ch	679	345	334
Samedan	2'913	1'446	1'467
St.Moritz	4'882	2'450	2'432
S-chanf	681	355	326
Sils im Engadin / Segl	702	349	353
Silvaplana	1'132	566	566
Zuoz	1'177	616	561
Bregaglia	1'555	755	800
<b>Moesa</b>	<b>8'671</b>	<b>4'429</b>	<b>4'242</b>
Buseno	89	43	46
Castaneda	274	123	151
Rossa	151	87	64
Santa Maria in Calanca	109	60	49
Lostallo	805	409	396
Mesocco	1'344	698	646
Soazza	319	175	144
Cama	552	287	265
Grono	1'406	734	672
Roveredo	2'581	1'290	1'291
San Vittore	841	416	425
Calanca	200	107	93
<b>Plessur</b>	<b>42'446</b>	<b>20'853</b>	<b>21'593</b>
Chur	35'470	17'211	18'259
Churwalden	1'912	1'005	907
Arosa	3'145	1'659	1'486
Maladers	522	269	253
Tschiertschen-Praden	307	160	147
Haldenstein	1'090	549	541




**Amt für Wirtschaft und Tourismus Graubünden**  
**Uffizi per economia e turissem dal Grischun**  
**Ufficio dell'economia e del turismo dei Grigioni**

**Statistik und Register**

Quelle: BFS (STATPOP)

**Ständige Wohnbevölkerung per 31.12.2019: Eckwerte (106 Gemeinden)**

<b>Prättigau/Davos</b>	<b>26'089</b>	<b>13'111</b>	<b>12'978</b>
Davos	10'862	5'436	5'426
Fideris	595	297	298
Furna	202	100	102
Jenaz	1'151	590	561
Klosters-Serneus	4'431	2'215	2'216
Conters im Prättigau	222	117	105
Küblis	844	420	424
Luzein	1'591	819	772
Grüsch	2'116	1'065	1'051
Schiers	2'705	1'367	1'338
Seewis im Prättigau	1'370	685	685
<b>Surselva</b>	<b>21'289</b>	<b>10'838</b>	<b>10'451</b>
Falera	620	336	284
Laax	1'885	1'000	885
Sagogn	728	383	345
Schluein	612	336	276
Vals	979	508	471
Lumnezia	2'019	1'054	965
Ilanz/Glion	4'757	2'291	2'466
Safiental	903	466	437
Breil/Brigels	1'728	892	836
Disentis/Mustér	2'046	1'046	1'000
Medel (Lucmagn)	355	176	179
Sumvitg	1'121	558	563
Tujetsch	1'207	622	585
Trun	1'164	572	592
Obersaxen Mundaun	1'165	598	567



**Amt für Wirtschaft und Tourismus Graubünden**  
**Uffizi per economia e turissem dal Grischun**  
**Ufficio dell'economia e del turismo dei Grigioni**

**Statistik und Register**

Quelle: BFS (STATPOP)

**Ständige Wohnbevölkerung per 31.12.2019: Eckwerte (106 Gemeinden)**

<b>Viamala</b>	<b>13'783</b>	<b>6'912</b>	<b>6'871</b>
Fürstenu	357	170	187
Rothenbrunnen	304	156	148
Scharans	790	373	417
Sils im Domleschg	960	486	474
Cazis	2'264	1'161	1'103
Flerden	247	119	128
Masein	498	243	255
Thusis	3'278	1'671	1'607
Tschappina	133	70	63
Urmein	147	77	70
Domleschg	2'113	1'027	1'086
Avers	171	82	89
Sufers	145	76	69
Andeer	906	421	485
Casti-Wergenstein	54	31	23
Donat	201	96	105
Lohn	52	25	27
Mathon	53	29	24
Rongellen	53	28	25
Zillis-Reischen	396	221	175
Ferrera	80	44	36
Rheinwald	581	306	275
<b>GRAUBÜNDEN</b>	<b>199'021</b>	<b>99'707</b>	<b>99'314</b>
Albula	8'054	4'135	3'919
Bernina	4'613	2'311	2'302
Engiadina Bassa/Val Müstair	9'197	4'598	4'599
Imboden	21'293	10'716	10'577
Landquart	25'402	12'723	12'679
Maloja	18'184	9'081	9'103
Moesa	8'671	4'429	4'242
Plessur	42'446	20'853	21'593
Prättigau/Davos	26'089	13'111	12'978
Surselva	21'289	10'838	10'451
Viamala	13'783	6'912	6'871